



**ARJEPLOGS
KOMMUN**
ÁRJEPLUOVE KOMMUVNNA

Koncept och idéer

November 2014 - LundbergDesign & MAF Arkitektkontor

INNEHÅLL

95	Rondell Silvervägen
97	Skärm Silvervägen
98	Rondell Strömvägen
99	Gaturummet - Woonerf
100	Car Testing Experience Center
101	Hamnen
102	Kunskap och kultur
103	Fjällfyren

Rondell Silvervägen

Längs Silvervägen möts man av entrén och fångas av de vackra installationerna längs vägen in mot centrum.

Tillsammans med den nya rondellen med sin rondellsymbol bidrar detta till lägre hastighet. Rondellen ger tid till vägval.

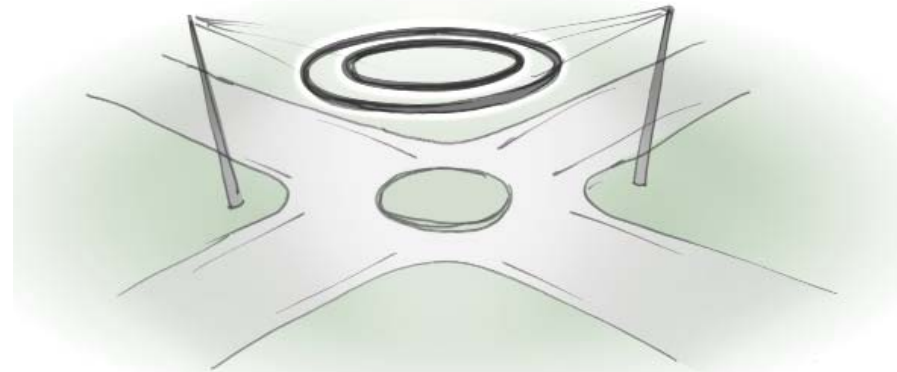


Foto: Arjeplogs kommun



Rondell Silvervägen

Bilden visar hur rondellutsmyckningen ser ut kvällstid med belysning.

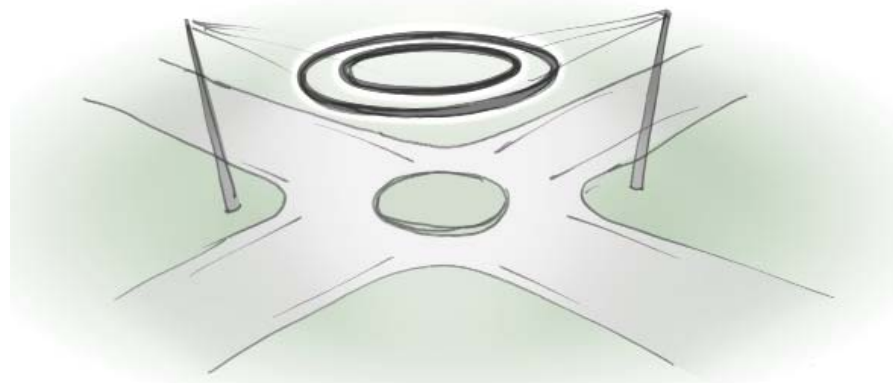
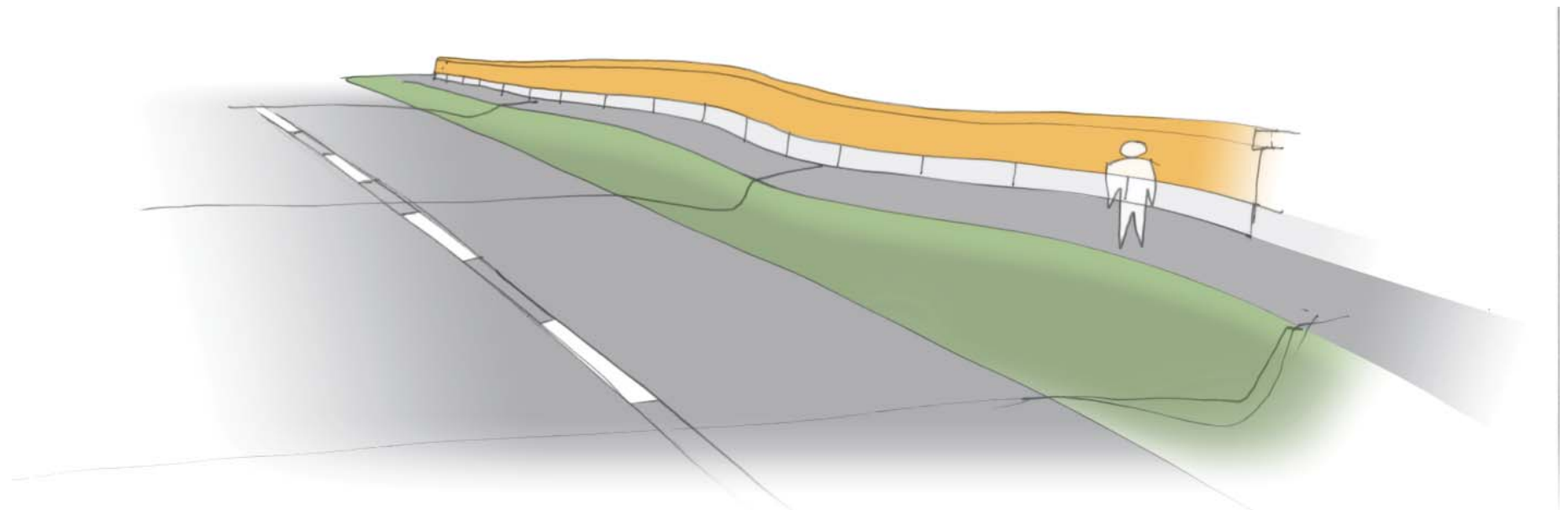
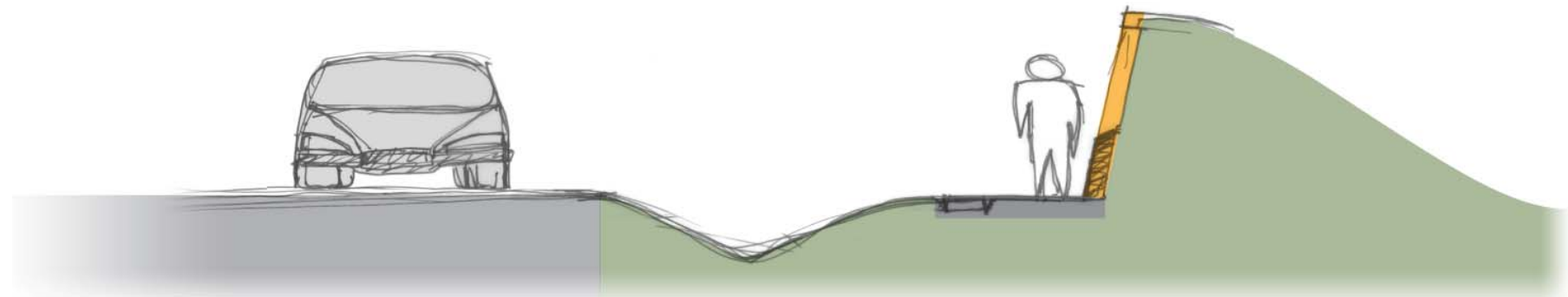


Foto: Arjeplogs kommun



Skärm Silvervägen

Tanken är att göra en avdelande skärm mellan väg och hus som är vacker att se på och visar bilder från Arjeplog. Skärmens bilder ger en introduktion och skapar nyfikenhet på vad orten har att erbjuda.



Rondell Strömvägen

Här föreslås en cirkulationsplats för att sänka hastigheten och på så sätt ge tid till vägval.

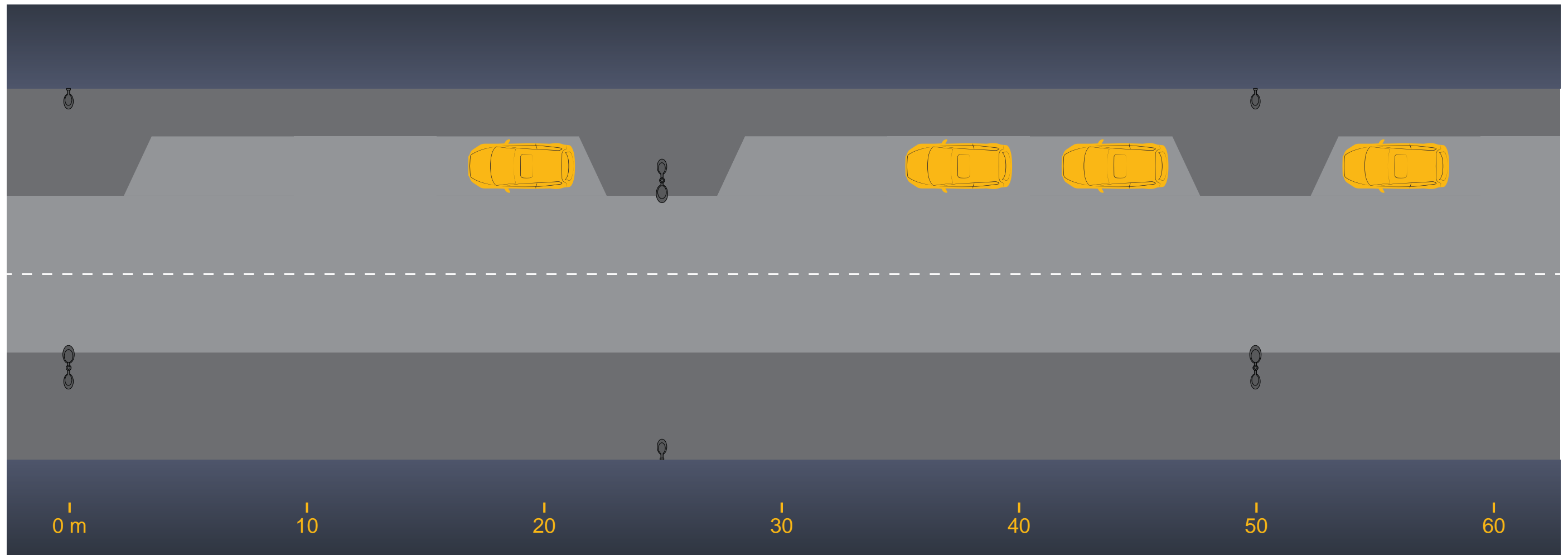


Gaturummet -Woonerf

Arjeplogs centrala gator har fått ett helt nytt utseende med ny markbeläggning, sidoförskjutningar och gatubelysning. Föregångaren är den Holländska Woonerf som är en typ av gångfartsområde (tidigare gårdsgata). Gående och cyklister har företräde, men man kan fortfarande köra och parkera längs gatorna om man vill.



Exempel utan woonerf



Exempel med woonerf

Car Testing Experience Center

Från torget kan man ana det nya bilttestcentret Car Testing Experience Center. De bilmärken som testas i Arjeplog presenteras här på olika sätt.

"Det måste vi besöka! Jag vill prova bilttestsimulatorn och se alla nya bilprylar!"



Hamnen

Hela hamnsidan har fått ett nytt utseende, inte bara tack vare biltestcentret. Här har även bostäder byggts i ett hamnnära läge och hamnstråket har förlängts och kopplats samman med övriga centrumstråk. Från hamnen kan man ta en tur med någon av segelbåtarna som finns att hyra.

"Den fjällnära skärgården är unik!"



Foto: Kängsö båthamn, Bottenviken.se



Foto: Kängsö båthamn, Bottenviken.se



Kunskap och kultur

Strömvägen har en tydlig koppling till centrumstråken i och med den nya armatursättningen. Kunskaps- och kulturområdet får på så sätt en starkare gemenskap med Arjeplogs centrum. Asfaltytan framför Hornavanskolan har brutits upp i mindre fraktioner för att skapa rums känsla. Korsningen Strömvägen/ Slagnäsvägen har nu en rondell med symbolvärde.



Foto: Rene Schwietzke, "Parking Lot", www.flickr.com



Foto: Save the rain, Townsend Street Parking Lot. www.savetherain.us



Fjällfyren

Vid korsningen mellan Silvervägen och vägen upp mot Galtispuoda väcker en symbol intresset hos passerande. Anläggningen uppe på Galtispuoda, Fjällfyren, erbjuder en fantastisk utsikt både sommar och vinter. Kommunen presenteras här i korthet, till exempel med olika utställningar.

"Dit måste vi åka och titta på utsikten!"



Foto: Marionzetta "Vinga Lighthouse Gothenburg", www.flickr.com

